

JÓVÁHAGYOTT MUNKARÉSZ I.

II. TELEPÜLÉSSZERKEZETI TERV ÉS LEÍRÁS MÓDOSÍTÁSA

Pátyod Község Önkormányzata Képviselő-testületének 9/2022. (04.07.) határozata Településszerkezeti Tervének módosításáról

Pátyod Község Önkormányzatának Képviselő-testülete az épített környezet alakításáról és védelméről szóló 1997. LXXVIII. tv. 6. § (1) bekezdése és 9/B. § (2) bekezdés a) pontja alapján, valamint Magyarország helyi önkormányzatairól szóló 2011. évi CLXXXIX. törvény 13. § (1) bekezdés 1. pontjában meghatározott feladatkörében eljárva az alábbi határozatot hozza:


Pátyod Község Önkormányzatának Képviselő-testülete

1. a 19/2002. (05.24.) számú határozattal elfogadott T-2.b jelű Településszerkezeti Tervét - az M49 gyorsforgalmi út beillesztése céllal – az 1-3. számú melléklet szerint módosítja;
2. Pátyod Község Településszerkezeti Tervét e határozat 1. mellékletében lehatárolt tervezési területre - az M49 gyorsforgalmi út beillesztésére - vonatkozóan a módosított településszerkezeti tervet elfogadja és megállapítja, hogy a hatályos Településszerkezeti Terv helyébe az M49 gyorsforgalmi út M3 autópálya - Ökörítőfűlpös közötti szakasz által érintett területen a T-2.b rajzszámú Településszerkezeti Terv módosítás (fedvényterv) lép;
3. a területfelhasználás-változásokat a 2. számú melléklet alapján állapítja meg;
4. úgy dönt, hogy a hatályos Településszerkezeti terv leírása a határozat 3. számú mellékletével kiegészítésre kerül.
5. úgy dönt továbbá, hogy a településfejlesztési, településrendezési tevékenységek előkészítése során az 1. pontban megállapított Településszerkezeti Terv módosításban foglaltak az elfogadását követő napon lépnek hatályba.

Pátyod, 2022. április 07.


.....
jegyző




.....
polgármester

Melléklet:

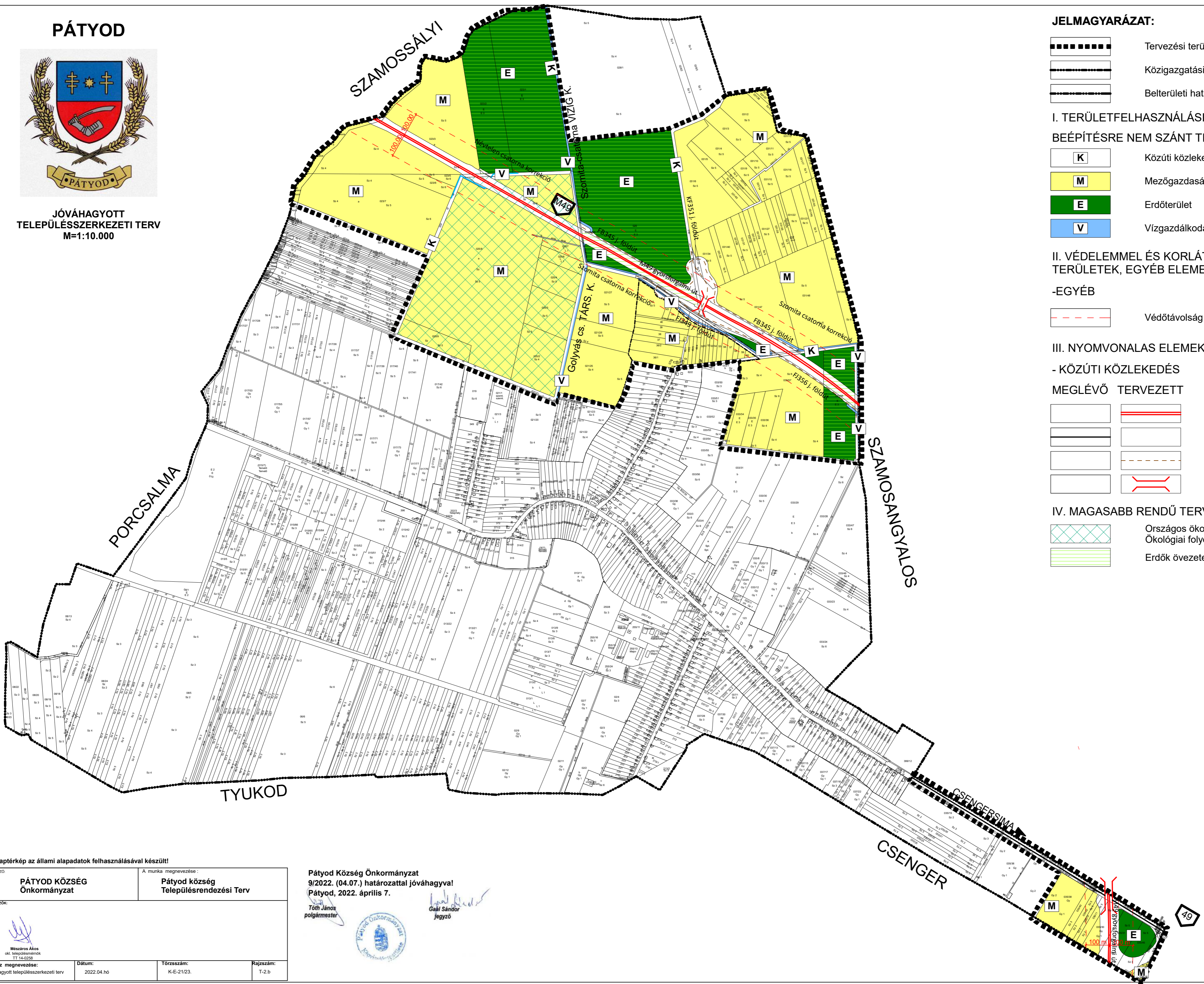
- „A 9/2022.(04.07.) határozat 1.sz. melléklete”
- „A 9/2022.(04.07.) határozat 2.sz. melléklete”
- „A 9/2022.(04.07.) határozat 3.sz. melléklete”

„A 9/2022. (04.07.) határozat 1.sz. melléklete”

PÁTYOD



JÓVÁHAGYOTT
TELEPÜLÉSSZERKEZETI TERV
M=1:10.000



JELMAGYARÁZAT:

- Tervezési terület határa
- Közigazgatási határ
- Belterületi határ

I. TERÜLETFELHASZNÁLÁSI MÓDOK

BEÉPÍTÉSRE NEM SZÁNT TERÜLETEK

- K Közúti közlekedési terület
- M Mezőgazdasági általános terület
- E Erdőterület
- V Vízgazdálkodási terület

II. VÉDELEMMEL ÉS KORLÁTOZÁSSAL ÉRINTETT TERÜLETEK, EGYÉB ELEMEL JELÖLÉSE

-EGYÉB

- Védőtávolság határa

III. NYOMVONALAS ELEMEL, OBJEKTUMOK ÁBRÁZOLÁSA

- KÖZÚTI KÖZLEKEDÉS

MEGLÉVŐ TERVEZETT

- Gyorsforgalmi út
- Főút
- Jelentősebb összekötő út és mg. út
- Közúti felüljáró

IV. MAGASABB RENDŰ TERVI ÖVEZETEK

- Országos ökológiai hálózat övezete
- Ökológiai folyosó
- Erdők övezete

Az alaptérkép az állami alapadatok felhasználásával készült!

MEGBÍZÓ: PÁTYOD KÖZSÉG Önkormányzat		A munka megnevezése: Pátyod község Településrendezési Terv	
TERVEZŐK: Mészáros Ákos okl. településmérnök TT 14-02/08			
A rajz megnevezése: Jóváhagyott településrendezési terv	Dátum: 2022.04.hó	Törzszám: K-E-21/23.	Rajzszám: T-2.b

Pátyod Község Önkormányzat
9/2022. (04.07.) határozattal jóváhagyva!
Pátyod, 2022. április 7.

Tóth János polgármester
Gabl Sándor jegyző

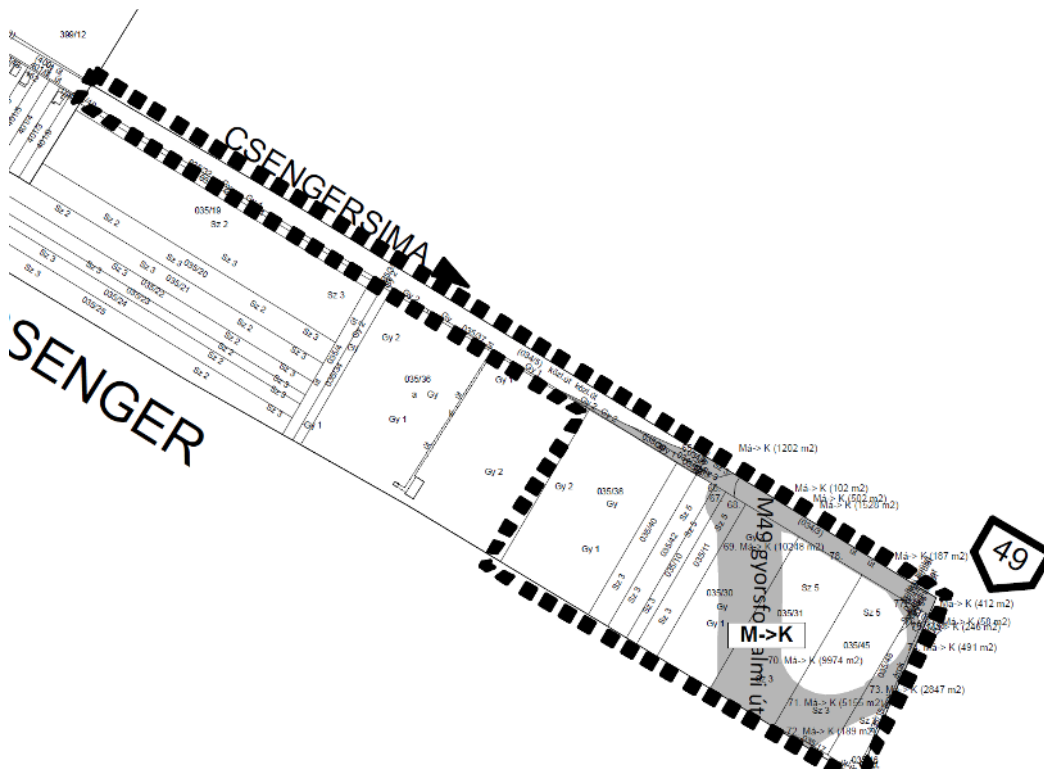
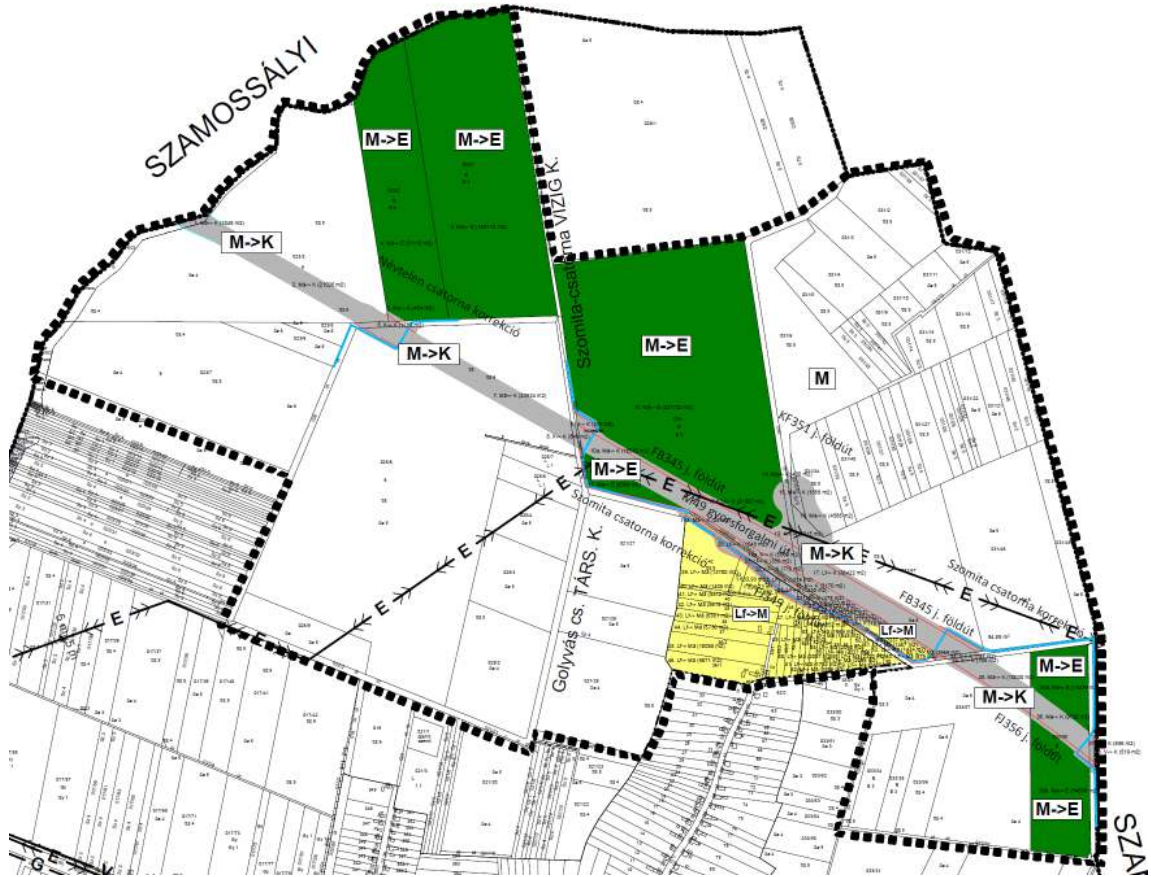


49

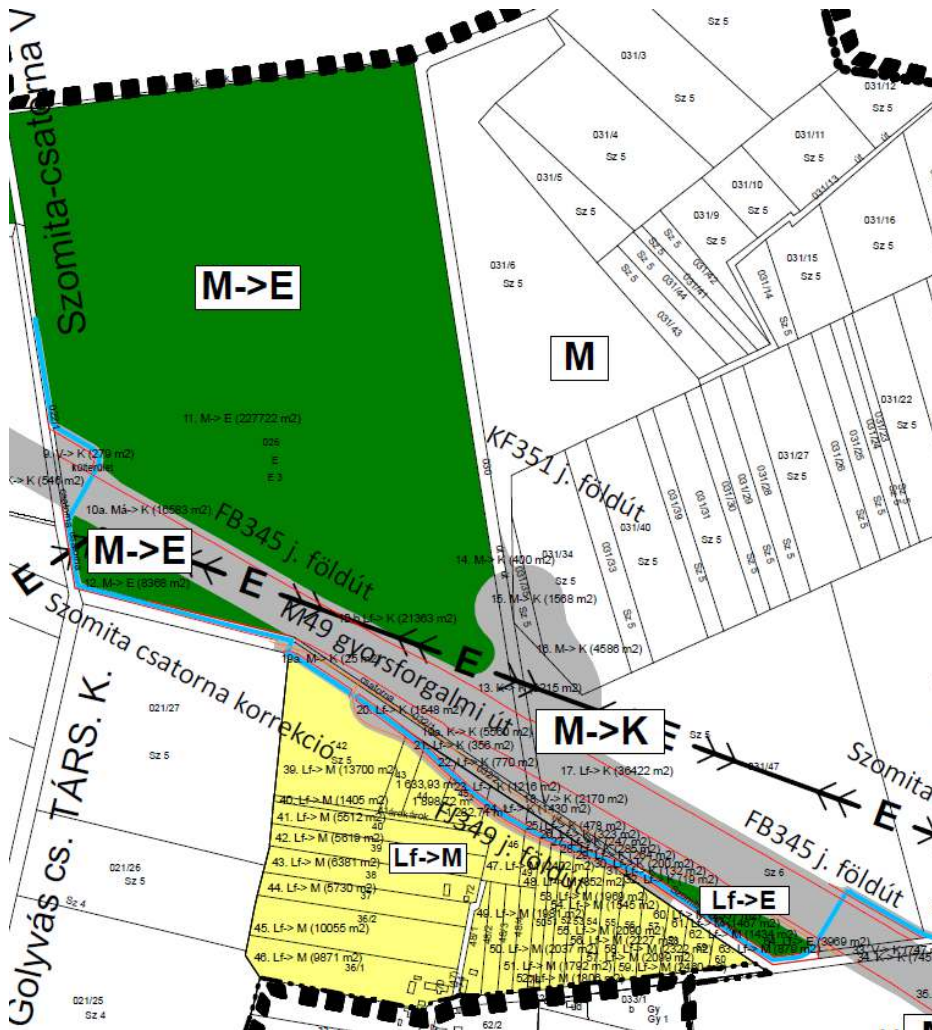
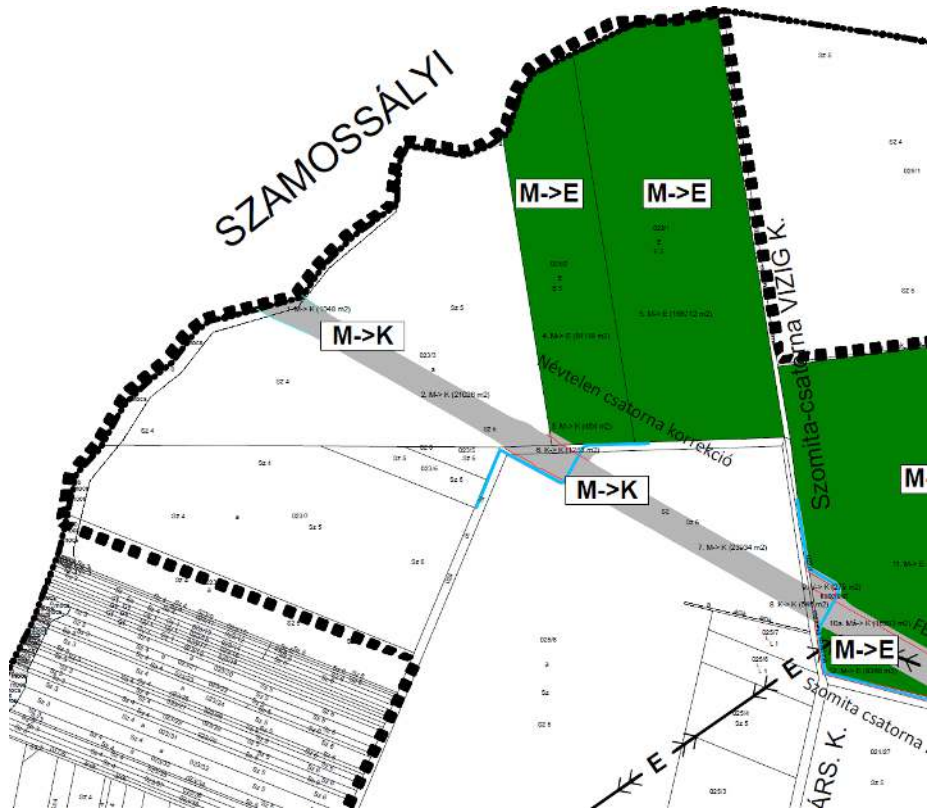
„A 9/2022. (04.07.) határozat 2.sz. melléklete”

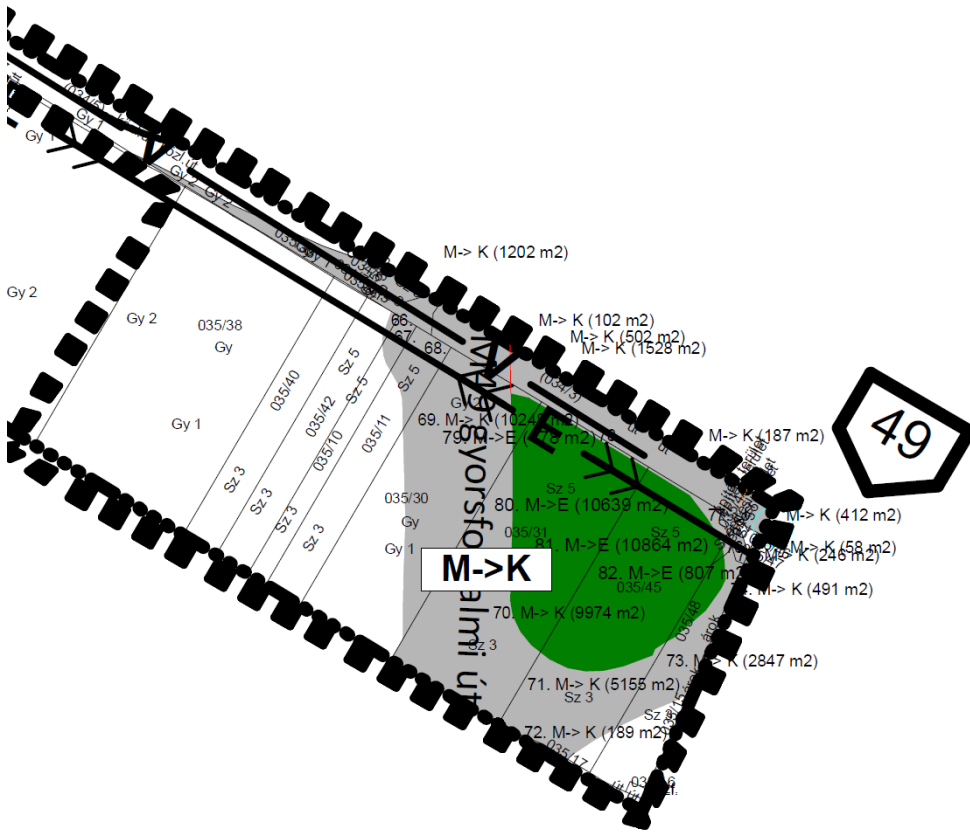
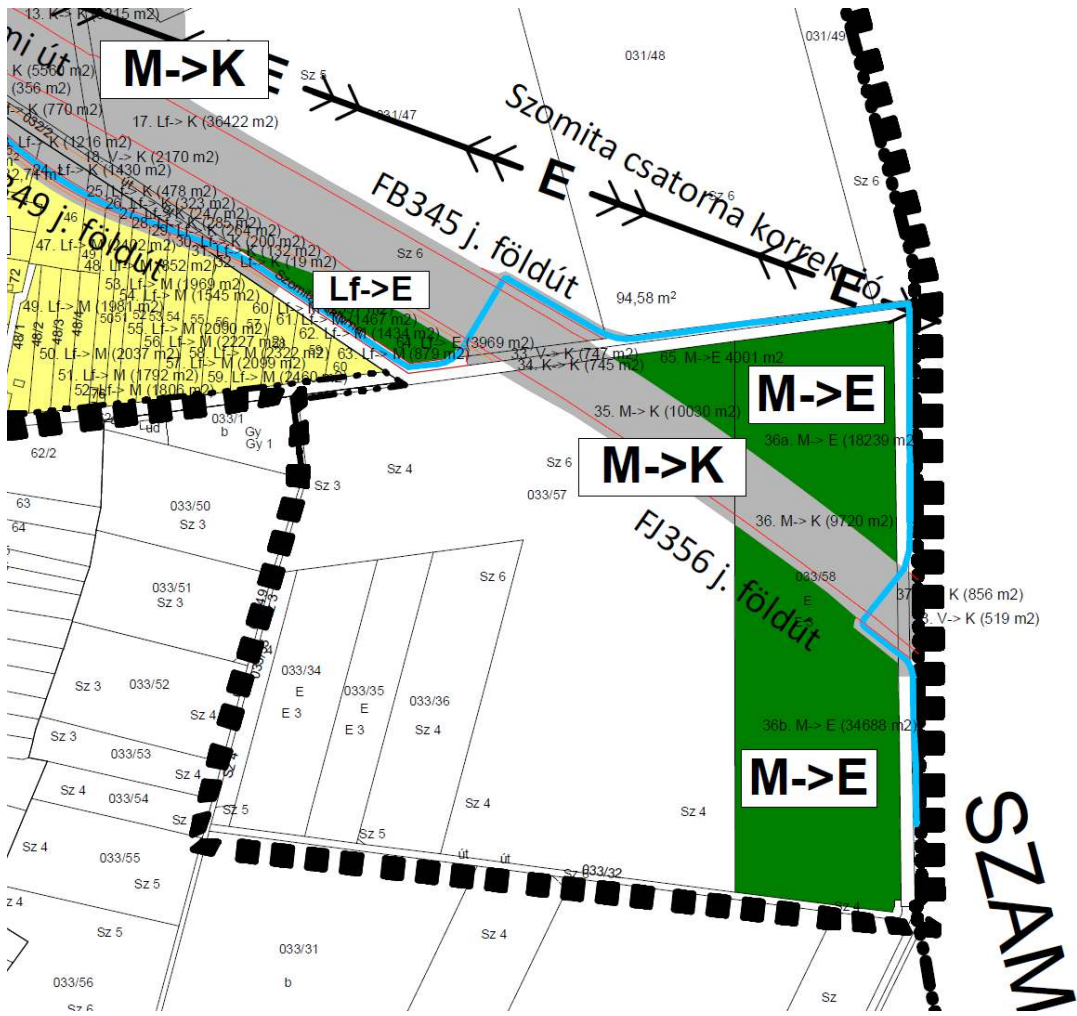
A tervezett módosítás során a terület-felhasználás változni fog, tehát a településszerkezeti tervet és a hozzá tartozó leírást, szabályozási tervet és helyi építési szabályzatot is érint. A módosított Településszerkezeti Terv hatálya a település belterületének északi és déli töbrészére terjed ki.

Tervezett településszerkezeti tervet érintő módosítások – Változások tervlapja – teljes (saját szerkesztés)



Tervezett településszerkezeti tervet érintő módosítások – Változások tervlapja – részletes (saját szerkesztés)





Északi településrész

Sorszám	Helyrajzszám	Meglevő terület-felhasználás	Tervezett terület-felhasználás	Terület (m2)
1.	023/3 a	Általános mező-gazdasági terület (M)	Közlekedési terület M49 gyorsforgalmi út (K)	1048
2.	023/3 b	Általános mező-gazdasági terület (M)	Közlekedési terület M49 gyorsforgalmi út (K)	21026
3.	023/2	Általános mező-gazdasági terület (M)	Közlekedési terület M49 gyorsforgalmi út (K)	454
4.	023/2	Általános mező-gazdasági terület (M)	Erdőterület (E)	81119
5.	023/1	Általános mező-gazdasági terület (M)	Erdőterület (E)	168712
6.	024	Közlekedési terület mg. feltáró út (K)	Közlekedési terület M49 gyorsforgalmi út (K)	1283
7.	025/8	Általános mező-gazdasági terület (M)	Közlekedési terület M49 gyorsforgalmi út (K)	23934
8.	021/21	Közlekedési terület mg. feltáró út (K)	Közlekedési terület M49 gyorsforgalmi út (K)	546
9.	022/1	Vízgazdálkodási terület (V)	Közlekedési terület M49 gyorsforgalmi út (K)	279
10a.	026	Általános mező-gazdasági terület (M)	Közlekedési terület M49 gyorsforgalmi út (K)	16583
10b.	026	Falusias lakóterület (Lf)	Közlekedési terület M49 gyorsforgalmi út (K)	21363
11.	026	Általános mező-gazdasági terület (M)	Erdőterület (E)	227722
12.	026	Általános mező-gazdasági terület (M)	Erdőterület (E)	8368
13.	030	Közlekedési terület mg. feltáró út (K)	Közlekedési terület M49 gyorsforgalmi út (K)	3215
14.	031/6	Általános mező-gazdasági terület (M)	Közlekedési terület M49 gyorsforgalmi út (K)	400
15.	031/35	Általános mező-gazdasági terület (M)	Közlekedési terület M49 gyorsforgalmi út (K)	1568
16.	031/34	Általános mező-gazdasági terület (M)	Közlekedési terület M49 gyorsforgalmi út (K)	4586
17.	031/47	Falusias lakóterület (Lf)	Közlekedési terület M49 gyorsforgalmi út (K)	36422
18.	032/1	Vízgazdálkodási terület (V)	Közlekedési terület M49 gyorsforgalmi út (K)	2170
19.	032/2	Közlekedési terület mg. feltáró út (K)	Közlekedési terület M49 gyorsforgalmi út (K)	5560
20.	42	Falusias lakóterület (Lf)	Közlekedési terület M49 gyorsforgalmi út (K)	1548
21.	43	Falusias lakóterület (Lf)	Közlekedési terület M49 gyorsforgalmi út (K)	356
22.	44	Falusias lakóterület (Lf)	Közlekedési terület M49 gyorsforgalmi út (K)	770
23.	45	Falusias lakóterület (Lf)	Közlekedési terület M49 gyorsforgalmi út (K)	1216
24.	46	Falusias lakóterület (Lf)	Közlekedési terület M49 gyorsforgalmi út (K)	1430
25.	49	Falusias lakóterület (Lf)	Közlekedési terület M49 gyorsforgalmi út (K)	478

26.	50	Falusias lakóterület (Lf)	Közlekedési terület M49 gyorsforgalmi út (K)	323
27.	51	Falusias lakóterület (Lf)	Közlekedési terület M49 gyorsforgalmi út (K)	247
28.	52	Falusias lakóterület (Lf)	Közlekedési terület M49 gyorsforgalmi út (K)	285
29.	53	Falusias lakóterület (Lf)	Közlekedési terület M49 gyorsforgalmi út (K)	264
30.	54	Falusias lakóterület (Lf)	Közlekedési terület M49 gyorsforgalmi út (K)	200
31.	55	Falusias lakóterület (Lf)	Közlekedési terület M49 gyorsforgalmi út (K)	132
32.	56	Falusias lakóterület (Lf)	Közlekedési terület M49 gyorsforgalmi út (K)	19
33.	032/1	Vízgazdálkodási terület (V)	Közlekedési terület M49 gyorsforgalmi út (K)	747
34.	032/2	Közlekedési terület mg. feltáró út (K)	Közlekedési terület M49 gyorsforgalmi út (K)	745
35.	033/57	Általános mező-gazdasági terület (M)	Közlekedési terület M49 gyorsforgalmi út (K)	10030
36.	033/58	Általános mező-gazdasági terület (M)	Közlekedési terület M49 gyorsforgalmi út (K)	9720
36a.	033/58	Általános mező-gazdasági terület (M)	Erdőterület (E)	18239
36b.	033/58	Általános mező-gazdasági terület (M)	Erdőterület (E)	34688
37.	032/2	Közlekedési terület mg. feltáró út (K)	Közlekedési terület M49 gyorsforgalmi út (K)	856
38.	032/1	Vízgazdálkodási terület (V)	Közlekedési terület M49 gyorsforgalmi út (K)	519
39.	42	Falusias lakóterület (Lf)	Általános mező-gazdasági terület (M)	13700
40.	41	Falusias lakóterület (Lf)	Általános mező-gazdasági terület (M)	1405
41.	40	Falusias lakóterület (Lf)	Általános mező-gazdasági terület (M)	5512
42.	39	Falusias lakóterület (Lf)	Általános mező-gazdasági terület (M)	5619
43.	38	Falusias lakóterület (Lf)	Általános mező-gazdasági terület (M)	6381
44.	37	Falusias lakóterület (Lf)	Általános mező-gazdasági terület (M)	5730
45.	36/2	Falusias lakóterület (Lf)	Általános mező-gazdasági terület (M)	10055
46.	36/1	Falusias lakóterület (Lf)	Általános mező-gazdasági terület (M)	9871
47.	46	Falusias lakóterület (Lf)	Általános mező-gazdasági terület (M)	2402
48.	49	Falusias lakóterület (Lf)	Általános mező-gazdasági terület (M)	1981
49.	48/1	Falusias lakóterület (Lf)	Általános mező-gazdasági terület (M)	1981
50.	48/2	Falusias lakóterület (Lf)	Általános mező-gazdasági terület (M)	2037
51.	48/3	Falusias lakóterület (Lf)	Általános mező-gazdasági terület (M)	1792

52.	48/4	Falusias lakóterület (Lf)	Általános mező-gazdasági terület (M)	1806
53.	50	Falusias lakóterület (Lf)	Általános mező-gazdasági terület (M)	1969
54.	51	Falusias lakóterület (Lf)	Általános mező-gazdasági terület (M)	1545
55.	52	Falusias lakóterület (Lf)	Általános mező-gazdasági terület (M)	2090
56.	53	Falusias lakóterület (Lf)	Általános mező-gazdasági terület (M)	2227
57.	54	Falusias lakóterület (Lf)	Általános mező-gazdasági terület (M)	2099
58.	55	Falusias lakóterület (Lf)	Általános mező-gazdasági terület (M)	2322
59.	56	Falusias lakóterület (Lf)	Általános mező-gazdasági terület (M)	2460
60.	57	Falusias lakóterület (Lf)	Általános mező-gazdasági terület (M)	2337
61.	58	Falusias lakóterület (Lf)	Általános mező-gazdasági terület (M)	1467
62.	59	Falusias lakóterület (Lf)	Általános mező-gazdasági terület (M)	1434
63.	60	Falusias lakóterület (Lf)	Általános mező-gazdasági terület (M)	879
64.	031/47	Falusias lakóterület (Lf)	Erdőterület (E)	3969
65.	033/57	Általános mező-gazdasági terület (M)	Erdőterület (E)	4001

Déli településrész

Sorszám	Helyrajzszám	Meglevő terület-felhasználás	Tervezett terület-felhasználás	Terület (m2)
65.	034/6	Általános mező-gazdasági terület (M)	Közlekedési terület M49 gyorsforgalmi út (K)	1202
66.	035/42	Általános mező-gazdasági terület (M)	Közlekedési terület M49 gyorsforgalmi út (K)	102
67.	035/10	Általános mező-gazdasági terület (M)	Közlekedési terület M49 gyorsforgalmi út (K)	502
68.	035/11	Általános mező-gazdasági terület (M)	Közlekedési terület M49 gyorsforgalmi út (K)	1528
69.	035/30	Általános mező-gazdasági terület (M)	Közlekedési terület M49 gyorsforgalmi út (K)	10248
70.	035/31	Általános mező-gazdasági terület (M)	Közlekedési terület M49 gyorsforgalmi út (K)	9974
71.	035/45	Általános mező-gazdasági terület (M)	Közlekedési terület M49 gyorsforgalmi út (K)	5155
72.	035/17	Általános mező-gazdasági terület (M)	Közlekedési terület M49 gyorsforgalmi út (K)	189
73.	035/48	Általános mező-gazdasági terület (M)	Közlekedési terület M49 gyorsforgalmi út (K)	2847
74.	035/15	Általános mező-gazdasági terület (M)	Közlekedési terület M49 gyorsforgalmi út (K)	491
75.	035/47	Általános mező-gazdasági terület (M)	Közlekedési terület M49 gyorsforgalmi út (K)	246
76.	035/44	Általános mező-gazdasági terület (M)	Közlekedési terület M49 gyorsforgalmi út (K)	58

77.	035/45	Általános mező-gazdasági terület (M)	Közlekedési terület M49 gyorsforgalmi út (K)	412
78.	035/31	Általános mező-gazdasági terület (M)	Közlekedési terület M49 gyorsforgalmi út (K)	187
79.	035/30	Általános mező-gazdasági terület (M)	Erdőterület (E)	478
80.	035/31	Általános mező-gazdasági terület (M)	Erdőterület (E)	10639
81.	035/45	Általános mező-gazdasági terület (M)	Erdőterület (E)	10864
82.	035/48	Általános mező-gazdasági terület (M)	Erdőterület (E)	807

„A 9/2022. (04.07.) határozat 3.sz. melléklete”

MÓDOSÍTÁS SORSZÁMA	MÓDOSÍTÁS JELLEGE
	Területfelhasználás besorolásának módosítása.
A MÓDOSÍTÁSSAL ÉRINTETT TERÜLET	A MÓDOSÍTÁSSAL ÉRINTETT TERVLAP
Pátyod Község közigazgatási területe	Településszerkezeti terv Jóváhagyva: 19/2002. (05.24.) KT.sz határozattal
A MÓDOSÍTÁS RÖVID LEÍRÁSA	
<p>A település hatályos településrendezési terve tartalmazza a gyorsforgalmi út nyomvonalát, mely nem egyezik a jelenleg tervezett gyorsforgalmi út nyomvonalával. El kell készíteni az út által érintett területre a településszerkezeti tervet, ami tartalmazni fogja a gyorsforgalmi utat és követlen környezetét, valamint a szükséges műtárgyakat. Meglevő terület-felhasználás általános mező-gazdasági terület (M), közlekedési terület mg. feltáró út (K), vízgazdálkodási terület (V), falusias lakóterület (Lf), tervezett terület-felhasználás közlekedési terület M49 gyorsforgalmi út (K), erdőterület (E).</p>	
HATÁLYOS TELEPÜLÉSSZERKEZETI TERV (T-2.a tervlap)	

JELMAGYARÁZAT

Szabályozással érintett terület határa

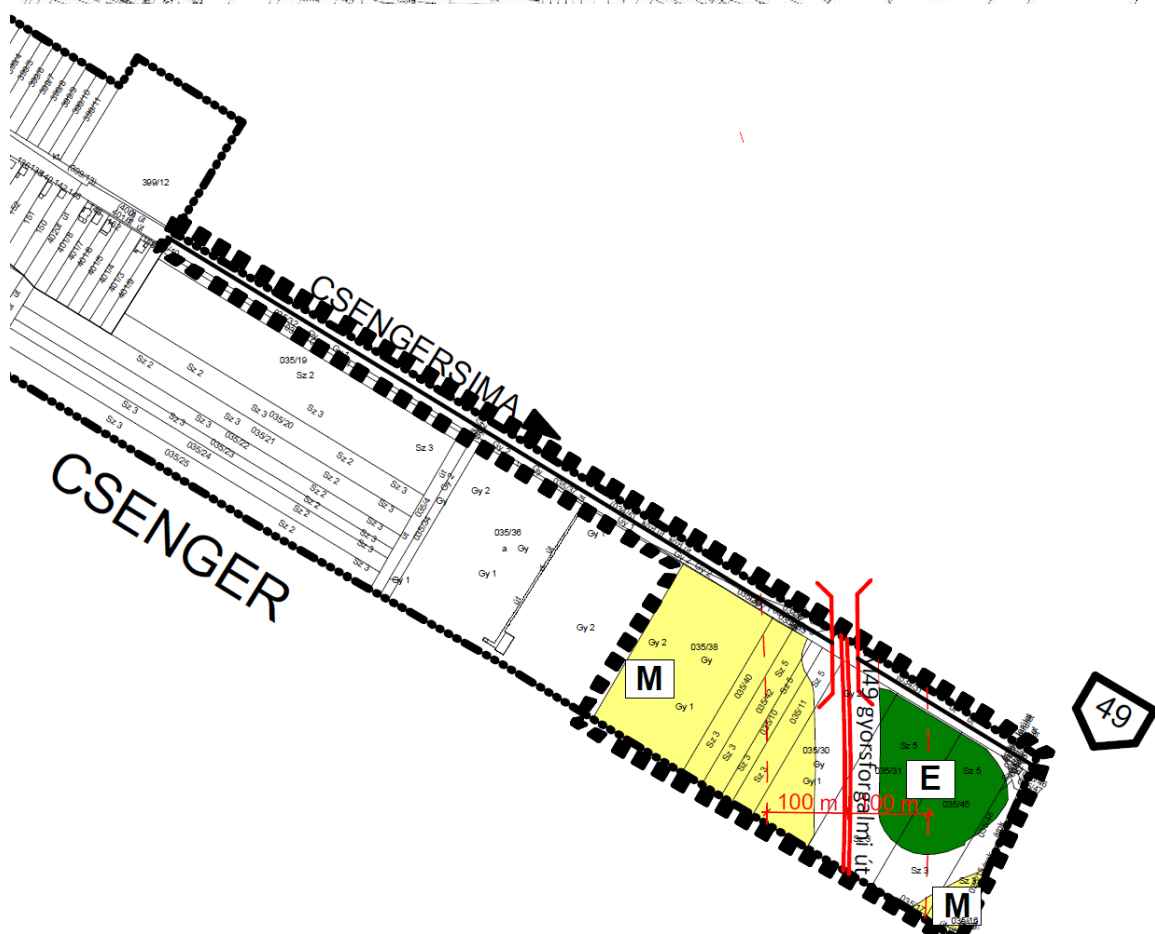
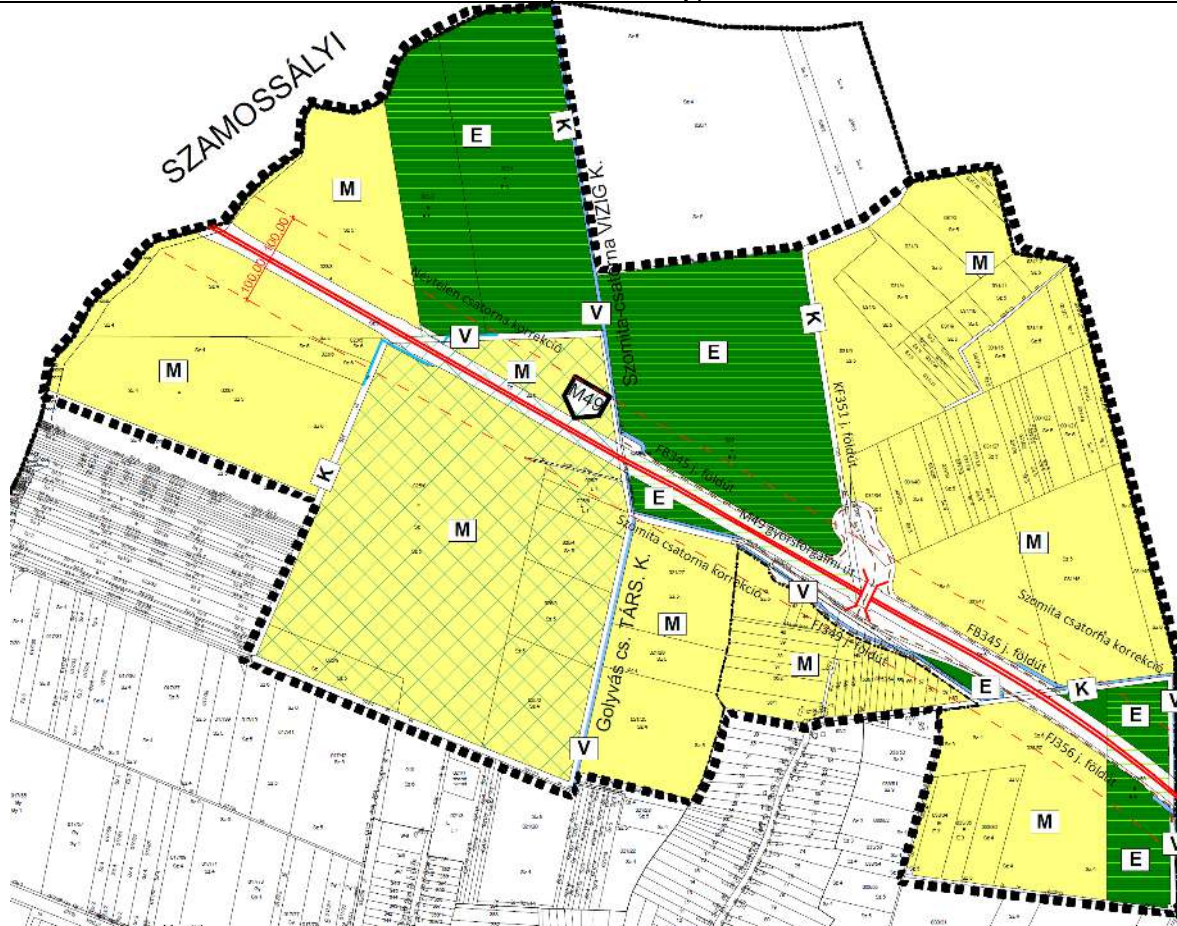


	új igazgatási terület határa
	belterületi határ
	új belterületi határ
	területfelhasználási egység határa
	megszüntető jel
	kereskedelmi, szolgáltató gazdasági terület
	zöldterület (közpark, közkert)
	erdőterület tervezett erdőterület bővítés
	vízgazdálkodási terület
	mezőgazdálkodási terület
	helyi természeti védelem alatt lévő terület
	csatorna kezelő megnevezéssel szinterterületsűrűség
	falusias lakóterület
	településközpont vegyes terület
	kereskedelmi szolgáltató gazdasági terület
	általános közlekedési terület
	tartalékterület
	különleges terület, temető
	műemlék, műemléki környezettel szab. terv sz.
	helyi művi érték
	országos főút
	tervezett gyorsforgalmi út
	települési főút nyilvántartási számmal
	települési mellékút
	útvonalirányok
	fontosabb szintbeni közúti csomópont
	különszintű közúti csomópont
	egészségügyi szociális turisztikai erdő
	gazdasági erdő
	levegőtisztaságvédelmi kategória: védett I. magas vízállású nem beépíthető terület
	települési mellékút
	meglévő 20 kv-os hálózat védősávval
	meglévő transzformátor állomás
	létesítendő transzformátor állomás
	meglévő középnyomású gázelosztóvezeték
	ivóvíz távvezeték




INTÉZMÉNYI JELEK:

	igazgatási
	oktatási
	művelődési
	egyházi
	kereskedelmi
	posta
	egészségügyi
	szociális
	temető

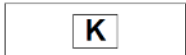



MÓDOSÍTOTT TELEPÜLÉSSZERKEZETI TERV (T-2.b tervlap)



JELMAGYARÁZAT

	Tervezési terület határa
	Közigazgatási határ
	Belterületi határ

I. TERÜLETFELHASZNÁLÁSI MÓDOK BEÉPÍTÉSRE NEM SZÁNT TERÜLETEK

	Közúti közlekedési terület
	Mezőgazdasági általános terület
	Erdőterület
	Vízgazdálkodási terület

II. VÉDELEMMEL ÉS KORLÁTOZÁSSAL ÉRINTETT TERÜLETEK, EGYÉB ELEMELK JELÖLÉSE






-EGYÉB

	Védőtávolság határa
---	---------------------



III. NYOMVONALAS ELEMELK, OBJEKTUMOK ÁBRÁZOLÁSA

- KÖZÚTI KÖZLEKEDÉS

MEGLÉVŐ TERVEZETT

		Gyorsforgalmi út
		Főút
		Jelentősebb összekötő út és mg. út
		Közúti felüljáró

IV. MAGASABB RENDŰ TERVI ÖVEZETEK

	Országos ökológiai hálózat övezete Ökológiai folyosó
	Erdők övezete

JÓVÁHAGYOTT MUNKARÉSZ II.

III. HELYI ÉPÍTÉSI SZABÁLYZAT, SZABÁLYOZÁSI TERV MÓDOSÍTÁSA

**Pátyod Község Önkormányzata Képviselő-testületének
4/2022.(IV.07.) önkormányzati rendelete
Pátyod Község helyi építési szabályzatáról szóló 5/2002. (VI.01.) rendelet
önkormányzati rendelet módosításáról**

Pátyod Község Önkormányzat Képviselő-testülete Magyarország Alaptörvénye 32. cikk (1) a) pontja és Magyarország helyi önkormányzatairól szóló 2011. évi CLXXXIX. törvény 13. § (1) bekezdés 1. pontjában meghatározott feladatkörében eljárva, az épített környezet alakításáról és védelméről szóló 1997. évi LXXVIII. törvény 62. § (6) bekezdés 6. pontjában kapott felhatalmazás alapján, valamint a településfejlesztési koncepcióról, az integrált településfejlesztési stratégiáról és a településrendezési eszközökről, valamint egyes településrendezési sajátos jogintézményekről szóló 314/2012. (XI. 08.) Korm. rendeletben biztosított véleményezési jogkörében eljáró államigazgatási szervek, érintett területi és települési önkormányzatok, valamint Pátyod Község Képviselő-testületének a településfejlesztéssel, településrendezéssel és településképvérvényesítéssel összefüggő partnerségi egyeztetés helyi szabályairól szóló 9/2017. (VII. 25.) önkormányzati rendelet szerinti partnerek véleményének kikérésével a következőket rendeli el:

1 § Pátyod Község közigazgatási területére vonatkozó, 5/2002. (VI. 01.) rendelet önkormányzati rendelettel (továbbiakban: Rendelet) megállapított helyi építési szabályzat (a továbbiakban: Rendelet) az M49 gyorsforgalmi út által érintett területre vonatkozóan e rendelet 1. mellékletében lehatárolt tervezési területen a T-3.b jelű szabályozási terv készül.

2. § A Rendelet 1. § (2) bekezdése helyébe a következő rendelkezés lép:

„ A tervezési területen építési tevékenységet végezni, arra hatósági engedélyt adni, telket alakítani, kötelezést előírnak csak a Környezet védelmének általános szabályairól szóló 1995. évi LIII. törvény, az épített környezet alakításáról és védelméről szóló 1997. évi LXXVIII. törvény, valamint e törvény (a továbbiakban: Étv.) alapján meghatározott, az Országos településrendezési és építési követelményekről szóló 253/1997. évi (XII.20.) Korm. sz. rendelet (a továbbiakban OTÉK) előírásai, az érvényes egyéb országos érvényű jogszabályok, valamint a 08/2000. Tsz-u településrendezési terv SZ/1, SZ/2 rajzszámú és a K-E-21/23. törzsszámú és T-3.b rajzszámú szabályozási tervek, és jelen Építési Szabályzat előírásainak együttes figyelembevételével lehet.”

3. § A Rendelet 2. § (1) bekezdése, b.) pont, 1. alpont helyébe a következő rendelkezés lép:

1. közlekedési- közmű- elhelyezési, hírközlési-,
Autópálya / gyorsforgalmi út (Kö-aut)
- Főutak (K.1)
- Országos mellékút (forgalmi út) (K.2)
- Helyi gyűjtőút (K.3)
- Kiszolgáló út (lakóutak) (K.4)
- Jelentősebb kiszolgáló mezőgazdasági út (KÖU-mg)

4. § A Rendelet 8. § (3) bekezdése helyébe a következő rendelkezés lép:

A tervben alkalmazott övezeti jelek a következők: K.1-K.4, Kö-aut, KÖU-mg

5.§ A rendelet az elfogadást követő napon lép hatályba, és a hatálybalépést követő napon hatályát veszti. E rendelet rendelkezéseit a hatálybalépés napjától iktatott új ügyekben kell alkalmazni.

Pátyod, 2022. április hó 07. nap


Tóth János
polgármester




Gaál Sándor
jegyző

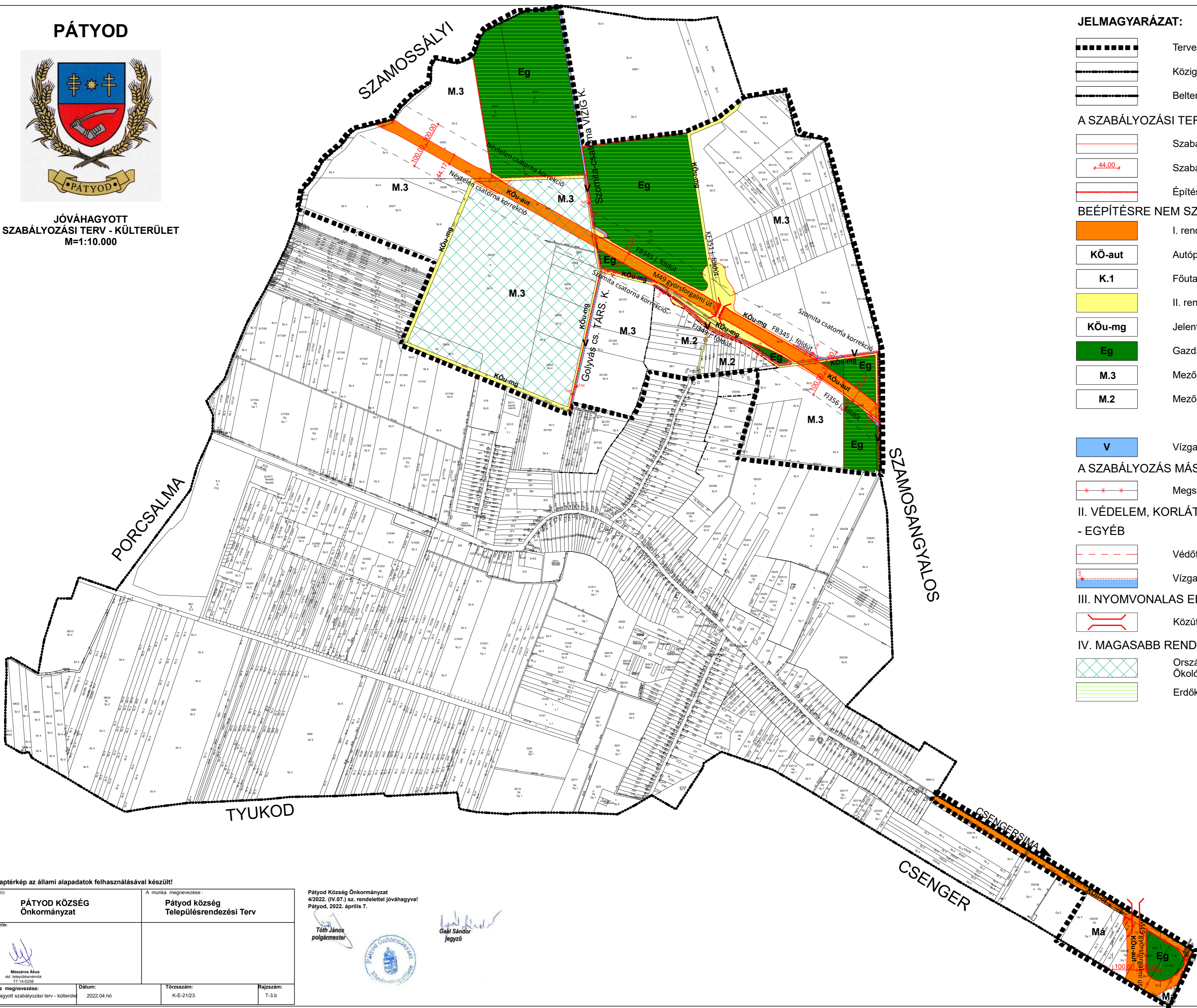
„1.sz. Melléklet a 4/2022. (IV.07.) önkormányzati rendelethez”

T-3.b tervlap M=1:10.000

PÁTYOD



JÓVÁHAGYOTT
SZABÁLYOZÁSI TERV - KÜLTERÜLET
M=1:10.000



JELMAGYARÁZAT:

- Tervezési terület határa
- Közigazgatási határ
- Belterületi határ

A SZABÁLYOZÁSI TERV ALAPELEMEI

- Szabályozási vonal
- Szabályozási szélesség
- Építési övezet, övezet határa

BEÉPÍTÉSRE NEM SZÁNT TERÜLETEK ÖVEZETEI

- I. rendű közlekedési célú közterület
- K.0-aut** Autópálya / gyorsforgalmi út
- K.1** Főutak
- II. rendű közlekedési célú közterület
- K.0-mg** Jelentősebb kiszolgáló mezőgazdasági út
- Eg** Gazdasági célú erdőterület
- M.3** Mezőgazdasági terület - egyéb művelés
- M.2** Mezőgazdasági terület - szőlő, gyümölcsös, kert

- V** Vízgyújtóterület

A SZABÁLYOZÁS MÁSODLAGOS ELEMEI

- Megszüntető jel

II. VÉDELEM, KORLÁTOZÁS, KÖTELEZETTSÉG - EGYÉB

- Védőtávolság határa
- Vízgyújtóterület kezelősáv

III. NYOMVONALAS ELEMOK, OBJEKTUMOK ÁBRÁZOLÁSA

- Közúti felüljáró

IV. MAGASABB RENDŰ TERVI ÖVEZETEK

- Országos ökológiai hálózat övezete
- Ökológiai folyosó
- Erdők övezete

Az alaptérkép az állami alapadatok felhasználásával készült!

MEGBÍZÓ: PÁTYOD KÖZSÉG Önkormányzat		A munka megnevezése: Pátyod község Településrendezési Terv	
TERVEZŐK: Mészáros Ákos okl. településrendező TT 14-02/08		 Tóth János polgármester	
A rajz megnevezése: Jóváhagyott szabályozási terv - külterület		Dátum: 2022.04.hó	Törzsszám: K-E-21/23.
		Rajzszám: T-3.b	

Pátyod Község Önkormányzat
4/2022. (IV.07.) sz. rendelettel jóváhagyva!
Pátyod, 2022. április 7.

Gaál Sándor
jegyző

